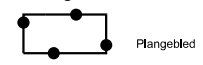








LEGENDA

Plangebied



Bestemmingen

Enkelbestemmingen

-  G Groen
-  T Tuin
-  V Verkeer
-  W Wonen




Dubbelbestemmingen

-  Waarde - Archeologie 3



Aanduidingen bouwvlak



bouwaanduidingen


-  [aeg] aangegebouwd
-  [bg] specifieke bouwaanduiding - bijbehorende bouwwerken toegestaan
-  [vrij] vrijstaand

maatvoeringsaanduidingen

-  10 maximale bouwhoogte (m)
-  4 maximum aantal wooneenheden

figuraandauidingen

-  gevellijn
-  verklaring topografische ondergrond



Onderwerp
1e herziening bestemmingsplan Sterrenburg, locatie Grote Hondring

DATUM	GET.
230517	S.O.
gew.	
200218	
170518	
schaal	
1:1000	
tek.nr.	