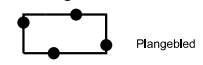






**LEGENDA**

**Plangebied**



**Bestemmingen**

**Enkelbestemmingen**

-  G Groen
-  T Tuin
-  V Verkeer
-  W Wonen




**Dubbelbestemmingen**

-  Waarde - Archeologie 3



**Aanduidingen bouwvlak**



**bouwaanduidingen**


-  [aeg] aangegebouwd
-  [bg] specifieke bouwaanduiding - bijbehorende bouwwerken toegestaan
-  [vrij] vrijstaand

**maatvoeringsaanduidingen**

-  10 maximale bouwhoogte (m)
-  4 maximum aantal wooneenheden

**figuraandauidingen**

-  gevellijn
-  verklaring topografische ondergrond



Onderwerp  
**1e herziening bestemmingsplan Sterrenburg, locatie Grote Hondring**

DATUM	GET.
230517	S.O.
gew.	
200218	
schaal	
1:1000	
tek.nr.	