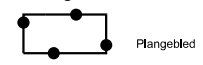








LEGENDA

Plangebied



Bestemmingen

Enkelbestemmingen

-  G Groen
-  T Tuin
-  V Verkeer
-  W Wonen




Dubbelbestemmingen

-  Waarde - Archeologie 3



Aanduidingen bouwvlak



bouwaanduidingen

-  [aeg] aangebouwd
-  [bg] specifieke bouwaanduiding - bijbehorende bouwwerken toegestaan
-  [vrij] vrijstaand


maatvoeringsaanduidingen

-  10 maximale bouwhoogte (m)
-  4 maximum aantal wooneenheden

figuraandauidingen

-  gevellijn
-  topografische ondergrond

verklaring



Onderwerp
**1e herziening
 bestemmingsplan Sterrenburg,
 locatie Grote Hondring**

DATUM 230517	GET. S.O.
gew.	
schaal 1:1000	
tek.nr.	