

LEGENDA

Plangebied

Plangebied

Bestemmingen

Enkelbestemmingen

- B Bedrijf
- B-NV Bedrijf - Natuurontwikkeling
- G Groen
- H Horeca
- R-JH Recreatie - Jachthaven
- R-RC Recreatie - Recreatiecentrum
- R-RCV Recreatie - Recreatieverblijven
- T Tuin
- V Verkeer
- V-RV Verkeer - Railverkeer
- WA Water
- W Wonen

Dubbelbestemmingen

WS-WK Waterwet - Waterkering

Aanduidingen

functieaanduidingen

- (B) brug
- (CH) cultuurhistorische waarden
- (H) natuur
- (W) specifieke vorm van recreatie - groepsaccommodatie
- (S) parkterrein
- (T) tunnel
- (M) verkoopruimte motorbrandstoffen met log

bouwvlak

bouwvlak

bouwaanduidingen

antennemast


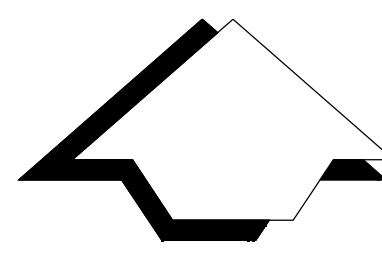
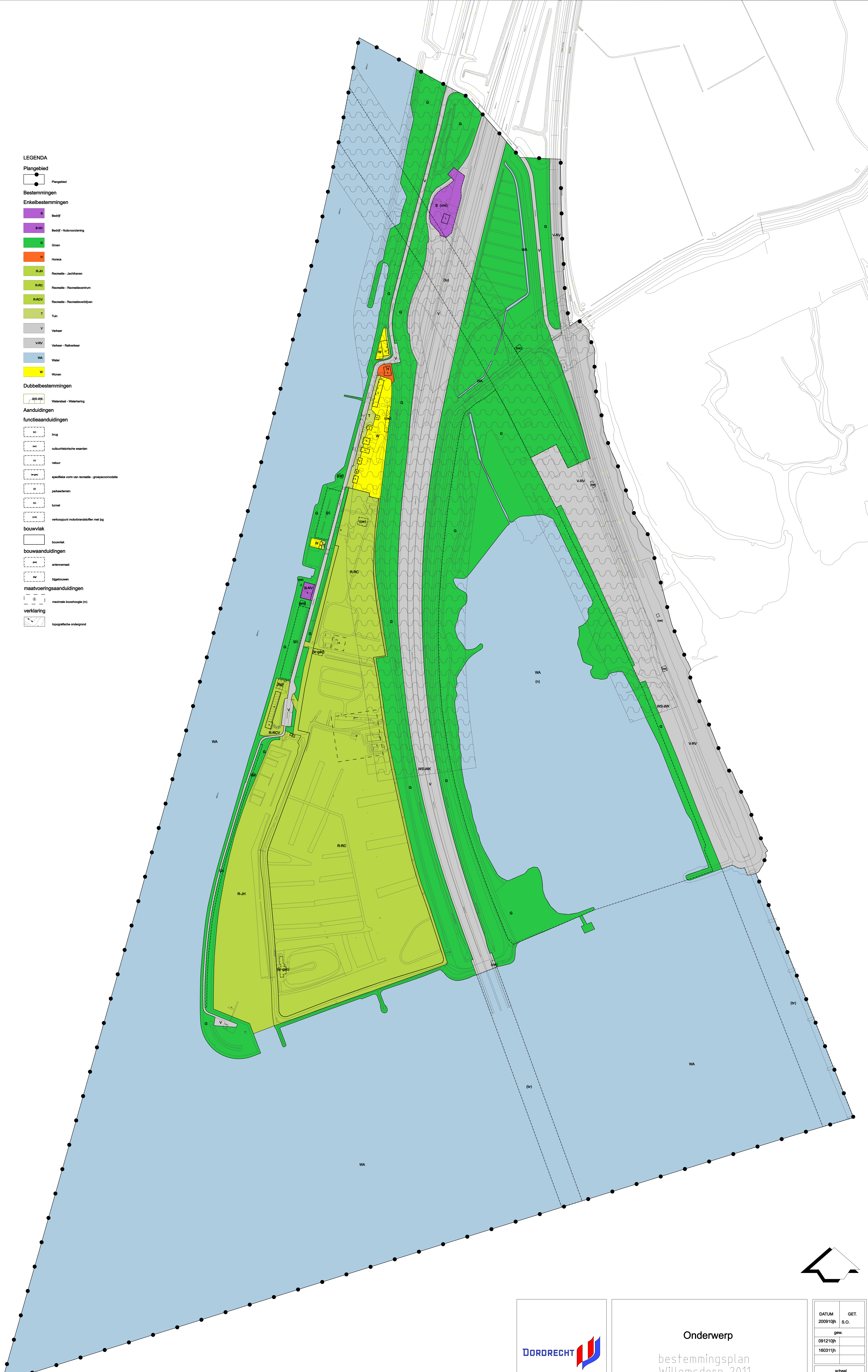
tijgebouwen

maatvoeringsaanduidingen

maximale boeihogte (m)

verklaring

topografische ondergrond



Onderwerp
bestemmingsplan
Willemsdorp 2011

DATUM	GET.
200910j	S.O.
gew.	
091210j	
160311j	
schaal	
1:2500	
tek.nr.	